



Esplanade Meeting Tour

Roadbook - Edition 2 - 53 km

BEZOEK

VISITEZ

VISIT

www.esplanade-ieper.be



Briefing

Beste deelnemer,

Dit "Esplanade Meeting Tour" roadbook is opgemaakt om jullie de werkwijze te tonen hoe Kimmel Historic (organisator van de Esplanade Meetings leper) zijn rondritten uit tekent.

Het ligt in onze bedoeling om de lat qua navigeren, niet te hoog te leggen zodat ook mensen zonder ervaring onze ritten kunnen beleven.

De huisstil van KHC (Kimmel Historic Comité – www.kimmelhistoric.be) wordt in dit roadbook gedemonstreerd. Alle technieken die we in onze ritten gebruikt worden, vindt U hier terug.

Deze rit van ongeveer 50 km brengt U langs landelijke wegen richting Heuvelland en terug. We starten en eindigen natuurlijk waar de Esplanade Meeting doorgaat. Een leuke tussenstop is in café-Restaurant "De Hollemeersch", op de flanken van de Kimmelberg, na ongeveer 25 km.

Om het wat leuker te maken, hebben wij ook wat extra's bijgevoegd. Let op de ster op een situatie. Het kan bijvoorbeeld gaan over WO1 bezienswaardigheden of zelf locaties van de reeks "Eigen Kweek".

Hieronder willen wij U nog enkele tips mee geven :

- Afstanden en tussenafstanden zijn genoteerd tussen de wegveranderingen getekend in bol-pijl. Dit zowel in kilometers als in Miles.
- De straatnamen zijn genoteerd ook al zijn deze niet altijd terug te vinden op de situatie ter plaatse.
- Doodlopende straten, privé wegen, eenrichtingsverkeer en onverharde wegen zijn niet getekend (bij uitzondering wanneer deze deel uitmaken van een situatie bol-pijl).
- Evenementen opgemaakt door KHC leiden nooit over onverharde wegen. We proberen dit ook door te geven aan eventuele medeorganisatoren.
- het gebruik van nul punten CARTROP 0000 heeft als bedoeling na een 20-tal kilometers de stand terug op nul te zetten, zodat er bij verkeerd rijden terug kan aangetipt worden op de genoteerde totaal afstand. Niet originele velgen of banden met een laag profiel wijken na 10 à 15 kilometers te fel af om vlot te kunnen volgen op de totaal afstanden.
- SOS GPS punten zijn dan weer ingesteld om bij onvoorziene omstandigheden, terug te kunnen aanpakken met het vervolg van het roadbook. Bol-pijl tekeningen die tussen 2 situaties geblokkeerd worden door een brand of ongeval waarbij het uitgetekend traject niet meer gevolgd kan worden, is dankzij het opgegeven GPS punt terug verder navigeerbaar.
- Het manneke in de wagen (Gentlemen driver) geeft aan wanneer er een zone in het roadbook voorkomt waarbij probleemloos voorbij gestoken kan worden, zonder het risico te nemen een gevaarlijke inhaalmanoeuvre uit te moeten voeren.

Hou er rekening mee dat U langs landelijk wegen rijdt waar wandelaars, fietsers, enz..... zijn. Blijf de wegcode volgen en maak er zeker geen rally van.

Geniet van deze korte rit en stuur ons gerust uw reacties (of advies) door naar info@kimmelhistoric.be

Briefing - FR

Cher participant,

Le roadbook "Esplanade Meeting Tour" à été conçu afin de vous démontrer comment le Club Kemmel Historic (organisateur de l'Esplanade Meetings Ypres) dessine ses roadbooks..

Notre but est d'également offrir la possibilité de lire un roadbook aux personnes moins expérimentés.

Le style de KHC (**K**emmel **H**istoric **C**omité – www.kemmelhistoric.be) est démontré dans ce roadbook. Toutes les techniques que nous utilisons dans nos randonnées y sont représentées.

Cette randonnée d'environ 50 km vous emmène vers le Heuvelland par des routes campagnardes. Le départ et l'arrivée se fait à hauteur du Meeting. Un stop boisson (ou repas) est toujours possible au café-restaurant "De Hollemeersch" (situation nr 39), à environ mi-chemin, sur les flanc du Mont Kemmel. Vous y avez une vue magnifique sur la France.

Nous avons également indiqué sur le roadbook des "point d'intérêts". Vous les retrouverez grâce à une étoile. Cela peut aller de sites de la 1ère guerre mondiale ou des locations où ont été filmé la série "Eigen Kweek" (série sur la télévision flamande).




Ci-dessous vous trouverez aussi quelques infos :

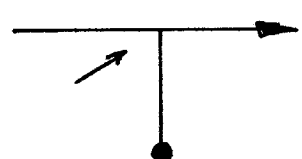

- Les distances ont été calculées entre chaque changement de direction. Ceci en kilomètres et en Miles.
- Le nom des rues sont également inscrits. (même si ceci ne sont pas à voir sur place)
- Voies sans issues, privé, sens interdit et route en terre ne sont pas indiqués. Sauf si ils font partie de la situation.
- Les événement organisés par KHC ne passent jamais par des routes en terre. Nous demandons à os éventuel coorganisateur de faire de même.
- L'utilisation de point zéro CARTROP 0000 à pour intention de remettre le kilométrage à nouveau sur zéro. Ceci afin d'offrir la possibilité à ceux qui se seraient trompé, de remettre le compteur juste. Les voitures ayant des jantes ou pneus avec un profile bas, peuvent également avoir une différence.
- Les point SOS GPS sont placés afin de retrouver le chemins en cas de circonstances imprévues. Par exemple en cas de feu ou accident. De cette façon, vous pouvez reprendre le bon chemin.
- L'homme dans la voiture (Gentlemen driver) vous indique où il y a possibilité de dépasser plus facilement sans faire de manœuvres dangereuses.

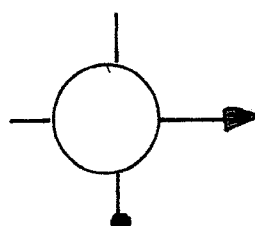
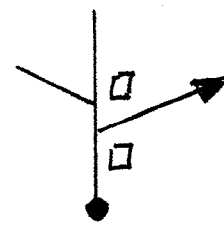


Veillez tenir compte que vous roulez sur des routes campagnardes où il y a des promeneurs et cyclistes. Suivez le code de la route et n'en faites pas un rallye.


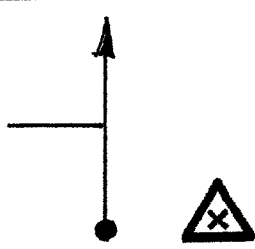
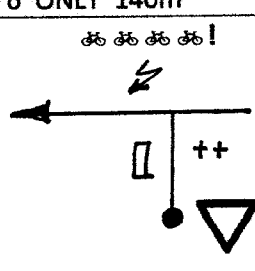
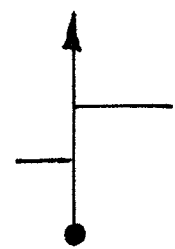
Profitez de cette randonnée et envoyez nous vos commentaires par biais du mail suivant :
info@kemmelhistoric.be

ROADBOOK ESPLANADE 2016

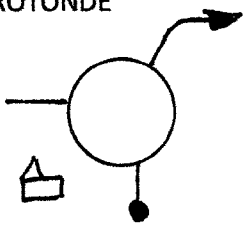
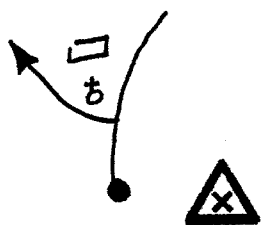

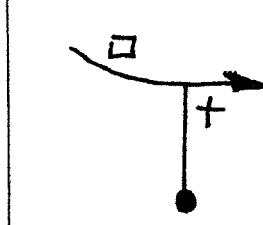
Volgnummer & info				
Situatie bol pijn				
Tussen afstand	Totaal	Bezienswaardigheid	Hoofdweg volgen	Mogelijkheid tot
Straatnaam			Suivre route principal	Inhalen
Miles			Follow main road	Twee vakken baan

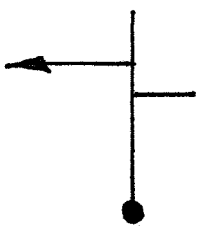
1 CARTRIP 0000	1 SOS GPS PUNT INFO
	
0000	00.00
Oud Strijderslaan	8900 IEPER
00.00	00.00
	WINKELZONE Oudstrijderslaan

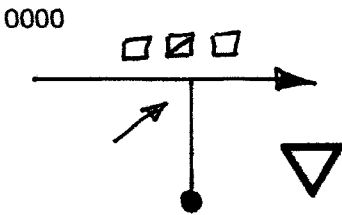

2 ROTONDE	3 Dir. KEMMEL		4
			
170	580		890
0.17	0.75		1.64
Rijselseweg	Kemmelseweg		Wittehuisstraat
0.12	0.37		0.56
0.12	0.37		1.05

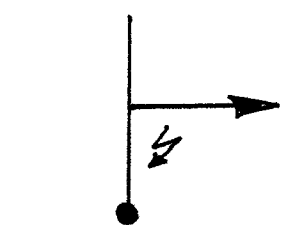
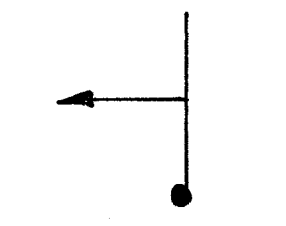
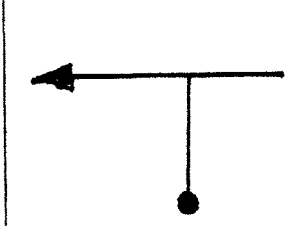
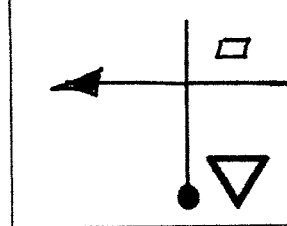
	5	6 ONLY 140m	7 ONLY 110m
			
Weg in slechte staat	1570	140	110
	3.21	3.35	3.46
	Wittehuisstraat	Voormezeledorp	Voormezeledorp
	0.99	0.12	0.06
	2.04	2.16	2.22

ROADBOOK ESPLANADE 2016

8 ONLY 130m	9 Dir. WIJTSCHATE	BAYERNWALD	10
ROTONDE 			
130 3.59	550 4.14		2090 6.23
Wijtschaatsestraat	Wijtschaatsestraat		Vierstraat
0.06 2.28	0.31 2.59		1.24 3.83

11

280 6.51
Kroonaardstraat
0.19 4.02

12 CARTRIP 0000	12 SOS GPS INFO
0000 	
2090 6.23	8959 HEUVELLAND WIJTSCHATE
Wijtschatestraat	WIJTSCHATESTRAAT huisnummer N°86
0.87 4.89	

13	14	15	16
			
290 0.29	390 0.68	810 1.49	420 1.91
Oosthoekstraat	Madelstedestraat	Savaardlindestraat	Wijtschatestraat
0.19 0.19	0.25 0.44	0.50 0.94	0.25 1.19

ROADBOOK ESPLANADE 2016

17	POOL OF PEACE	18	EIGEN KWEEK
250	2.16	1150	3.31
Kruisstraat		Wulvegemstraat	
0.12	1.31	0.75	2.06
			Hoeve gezin Welvaert

19	EIGEN KWEEK	20	21
1280	4.59	1870	6.46
Vrooilandstraat		Grimmerslinde	Lindestraat
0.81	2.87	1.12	3.99
			850
			7.31
			4.49

22		23 Café Basse Ville	24
1190	8.50	1380	9.88
Hooghofstraat		Zepestraat	Hagedoornstraat
0.75	5.24	0.87	6.11
			840
			10.72
			6.67

25 ONLY 170m	26		27 't GROEN BLAD
170	10.89	1220	12.11
Makkestraat		Kemmelstraat	
0.12	6.79	0.75	7.54
			940
			13.05
			8.10
			Noordhoekstraat

ROADBOOK ESPLANADE 2016

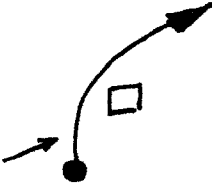

28	29	30	31
630 13.68	1140 14.82	210 15.03	680 15.17
Noordhoekstraat	Sneukelstraat	Smijterstraat	Steenstraat
0.37 8.47	0.75 9.22	0.12 9.34	0.43 9.77

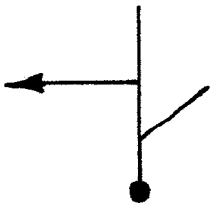
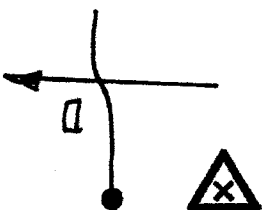
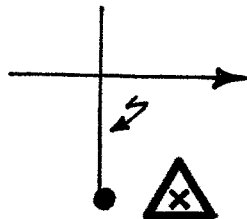
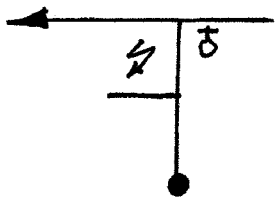
32 B&B TER DOUVE	33	34
680 16.39	890 17.28	480 17.76
Steenstraat	Zwartemolenstraat	Dranouterdorp
0.43 10.20	0.56 10.76	0.31 11.07

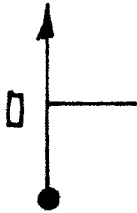

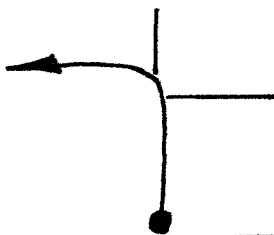
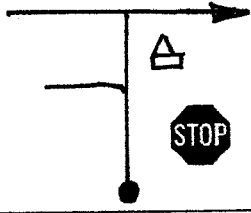
35 ONLY 80 M	36	37 Café MONTEBERG	38
80 17.84	750 18.59	800 19.39	880 20.27
Planciusplein	Lettingstraat	Lettingstraat	Lettingstraat
0.06 11.13	0.50 11.63	0.50 12.13	0.56 12.69

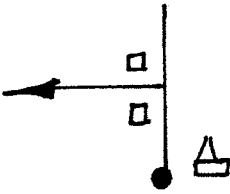
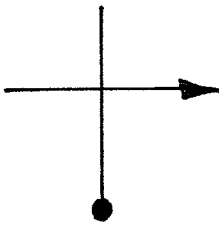
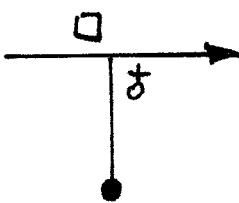
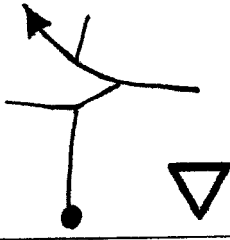
39 BREAK	39 SOS GPS INFO
90 20.36	8951 DRANOUTER HEUVELLAND
Restaurant Café DE HOLLEMEERSCH	LETTINGESTRAAT huisnummer N°58
0.06 1 2.75	EIGEN KWEEK -

ROADBOOK ESPLANADE 2016

1 CARTRIP 0000 	1 INFO 
0000 00.00	Nulpunt
Lettingstraat	Einde parkeerzone De Hollemeersch
00.00 00.00	Haag = nul punt

2 	3 	4 	5 
370 0.37	1550 1.92	840 2.76	580 3.34
Kemmelbergstraat	Godtschalksstraat	Koenraadstraat	Kemmelbergweg
0.25 0.25	0.99 1.24	0.50 1.74	0.37 2.11

6 ONLY 110m 	EIGEN KWEEK 	7 	8 
110 3.45	In de bocht rechts	260 3.71	1190 4.90
Kemmelbergweg	Huis van Frank &	Kemmelbergweg	Dikkebusstraat
0.06 2.17	Julita deel II	0.19 2.36	0.75 3.11

9 B&B 4 WINDENHOF ONLY 100m 	10 	11 	12 ATTENTION 
100 5.00	230 5.23	240 5.47	430 5.90
Gildestraat	Galooiestraat	Oude Bellestraat	Dikkebusstraat
0.06 3.17	0.12 3.29	0.19 3.48	0.25 3.73

ROADBOOK ESPLANADE 2016

13 Dir. RODEBERG	EIGEN KWEEK	14 B&B DE PLEUTE	15
	 Cannabisdeal Deel I		
290 6.19		290 6.48	1210 7.69
Rodebergstraat		Hellegatstraat	Kwadestraat
0.19 3.92		0.19 4.11	0.75 4.86

16		17	18 ONLY 100m
220 7.91		1150 9.06	100 9.16
Sulferbergstraat		Dikkebussestraat	Dikkebussestraat
0.12 4.99		0.75 5.73	0.06 5.79

19	20	21	22
230 9.39	480 9.87	450 10.32	250 10.57
Kalisstraat	Kalisstraat	Kalisstraat	Kalisstraat
0.12 5.91	0.31 6.22	0.25 6.47	0.12 6.59

23	24	25	26
860 11.40	410 11.84	550 12.39	500 12.89
Steenhofstraat	Noordstraat	Noordstraat	Noordstraat
0.56 7.15	0.25 7.40	0.31 7.71	0.31 8.02

ROADBOOK ESPLANADE 2016

27	28	29	30
620 Millekruisestraat 0.37	730 Kiekstraat 0.43	920 Molenstraat 0.62	1350 Vierstraat 0.87
13.51 8.39	14.24 8.82	15.16 9.44	16.51 10.31

31	32	33	34
430 Kriekstraat 0.25	1030 Slipstraat 0.62	420 Slijpstraat 0.25	240 Abdijmolenstraat 0.19
16.94 10.56	17.97 11.18	18.39 11.43	18.63 11.62

35	36	37 ROTONDE	38 Dir TORTELBOS
660 Elzenwallestraat 0.43	520 Kemmelseweg 0.31	620 Ruuschaarstraat 0.37	610 Pannenhuisstraat 0.37
19.29 12.05	19.81 12.36	20.43 12.73	21.04 1.31

39	40	41	42
1990 Pannenhuisstraat 1.24	240 Dikkebusseweg 0.12	580 Oud Strijderslaan 0.37	750 EINDE 0.43
23.03 14.34	23.27 14.46	23.85 14.83	24.60 15.26