

Hoogstade

Lo

ESPLANADE MEETING

ROADBOOK - 3

Oostvleteren

Lang

Elverdinge

Poperinge

Ieper

YPRES - KEMMEL - WESTVLETEREN

RENINGE - BOEZINGE - YPRES

(84 KM)

Boezinge

Soedwaertveld

Kemmel

Saint-Jans-
Cappel

BEZOEK

VISITEZ

VISIT

www.esplanade-ieper.be



BRIEFING

Geachte deelnemer

Het is de bedoeling van KHC om via dit "Esplanade Roadbook" jullie de werkwijze te tonen hoe wij onze evenementen uittekenen.

Het ligt in onze bedoeling om de lat qua navigeren , niet te hoog te leggen zodat mensen zonder ervaring onze ritten kunnen beleven.

De huisstijl van KHC word in dit roadbook gedemonstreerd , uiteraard worden alle technieken die we in onze uitwerking steken benut in deze korte rit.



Op die manier beleeft iedereen een kleine twee uur van onze Heuvellandse wegen.

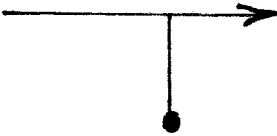

- Afstanden en tussenafstanden zijn genoteerd tussen de wegveranderingen getekend in bol pijl. Dit zowel in kilometer berekening als in Miles.
- De straatnamen zijn genoteerd ook al zijn deze niet altijd terug te vinden op de situatie ter plaatse.
- Doodlopende straten, privé wegen en onverharde wegen zijn niet getekend. Enkel wel wanneer deze deel uitmaken van een situatie bol pijl.
- Evenementen opgemaakt door KHC leiden nooit over onverharde wegen.
- Het gebruik van nul punten CARTROP 0000 heeft als bedoeling na een twintigtal kilometer de stand terug op nul te zetten, zodat er bij verkeerd rijden terug vlot kan aangetipt worden op de genoteerde totaal afstand. Niet originele velgen of banden met een laag profiel wijken na tien a vijftien kilometer te fel af om vlot te kunnen volgen op de totaal afstanden.
- SOS GPS punten zijn dan weer ingesteld om bij onvoorziene omstandigheden , terug te kunnen aanpakken met het vervolg van het roadbook. Bol pijl tekeningen die tussen twee situaties geblokkeerd worden door een brand of een ongeval waarbij het uitgetekend traject niet meer gevolgd kan worden, is dankzij het opgegeven GPS punt terug verder navigeerbaar.
- Het manneke in de auto geeft aan wanneer er een zone in het roadbook voorkomt waarbij probleemloos voorbij gestoken kan worden, zonder het risico te menen een inhaalmaneuver uit te voeren op smalle landelijke wegen.

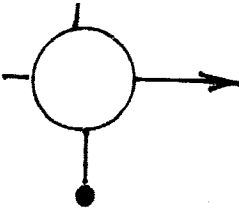


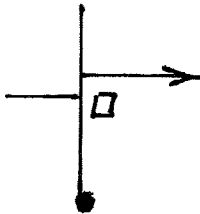
Geniet van deze korte apero rit



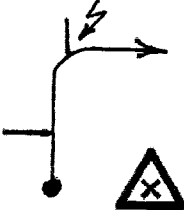
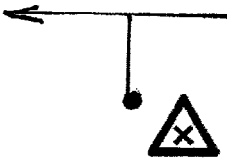
Laat gerust uw mening , reactie of advies weten, zodat we instaat zijn jullie in de toekomst nog beter te kunnen dienen.

ROADBOOK ESPLANADE 2017

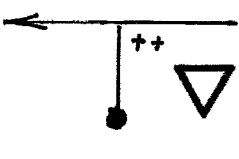
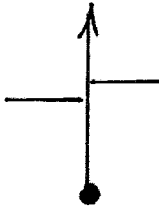
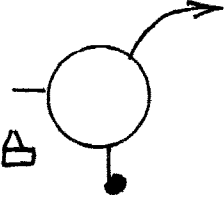
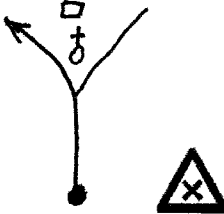
Volgnummer & info				
Situatie bol pijl		★		
Tussen afstand	Totaal	Bezienswaardigheid	Hoofdweg volgen	Mogelijkheid tot
Straatnaam			Suivre route principal	Inhalen
Miles			Follow main road	Twee vakken baan

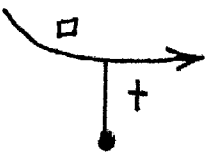
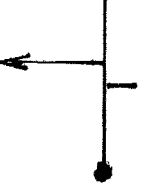
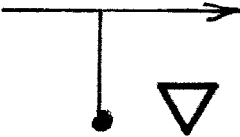
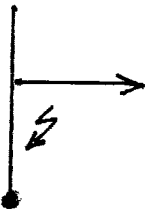
1 CARTRIP 0000		1 SOS GPS PUNT INFO	
			
0000	00.00	8900 IEPER	
Oud Strijderslaan		WINKELZONE Oudstrijderslaan	
00.00	00.00		

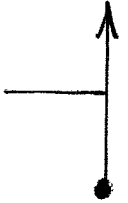

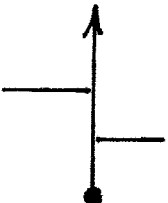
2 ROTONDE		3			4 ☺☺☺ !!!
					
210	0.21	590	0.80		1230
Rijselseweg		Rijselseweg			2.03
0.12	0.12	0.37	0.49		0.75
					1.24

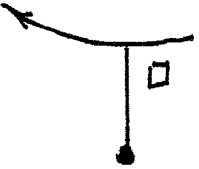
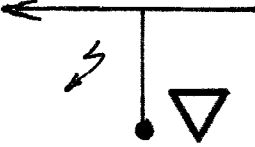
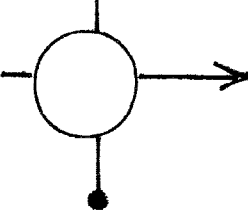

		5	6	7 ONLY 120 m	
					
		1300	3.33	290	3.62
		Kalleputstraat		Kalleputstraat	
		0.81	2.05	0.19	2.24
				120	3.74
				Wittenhuisstraat	
				0.06	2.30

ROADBOOK ESPLANADE 2017

8 ONLY 130 m	9 ONLY 90 m	10 ROTONDE	11
			
130 3.87	90 3.96	160 4.12	560 4.68
Voormezele Dorp	Voormezele Dorp	Wijtschaatsestraat	Wijtschaatsestraat
0.06 2.36	0.06 2.42	0.12 2.54	0.37 2.91

12	13	14	15
			
2100 6.78	290 7.07	1450 8.52	300 8.82
Vierstraat	Kroonaardstraat	Wijtschaatsestraat	Oosthoekstraat
1.30 4.21	0.19 4.40	0.87 5.27	0.19 5.46

16	17	18
		
390 9.21	690 9.90	380 10.28
Oosthoekstraat	Oosthoekstraat	Oosthoekstraat
0.25 5.71	0.43 6.14	0.25 6.39

19	20	21 ROTONDE	PMO
			
790 11.07	410 11.48	430 11.91	
Burgkouter	Kemmelseweg	Reningelsstraat	
0.50 6.89	0.25 7.14	0.25 7.39	

ROADBOOK ESPLANADE 2017

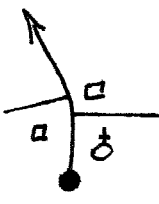

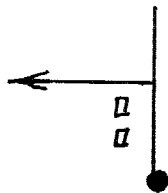
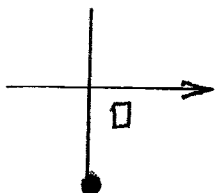
22	23 ONLY 100 m	24
250 12.16	100 12.26	1910 14.17
Reningelststraat	Nieuwstraat	Kriekstraat
0.12 7.51	0.06 7.57	1.24 8.81

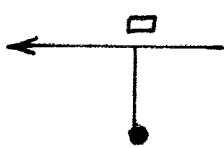
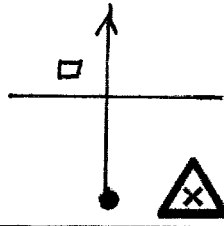
25 CARTRIP 0000	S.O.S. GPS INFORMATION
0000 	
870 15.04	8956 HEUVELLAND
Vierstraat	VIERSTRAAT N° 57
0.56 9.37	

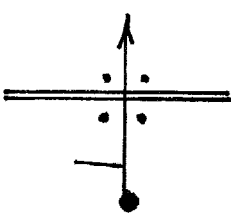

26	27	28	29
430 0.43	790 1.22	1560 2.78	920 3.70
Vierstraat	Kerkstraat	Millekruisstraat	Dikkebusseweg
0.25 0.25	0.50 0.75	0.99 1.74	0.62 2.36


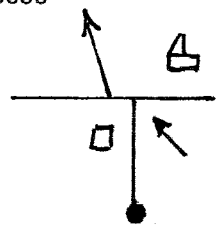
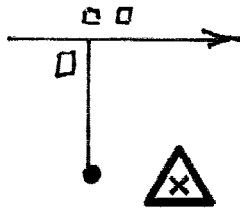
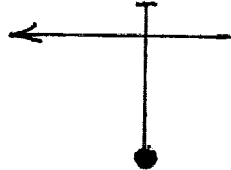
30 ONLY 180 m	31	32	33
180 3.88	540 4.42	890 5.31	540 5.85
Molendreef	Molendreef	Ouderdomseweg	Dikkebusweg
0.12 2.48	0.31 2.79	0.56 3.35	0.31 3.66

ROADBOOK ESPLANADE 2017

34	35	36 Dir. BOERENHOL	37 BOERENHOL
			
1120 6.97	290 7.26	550 7.81	410 8.22
Dikkebusweg	Vlamertingseweg	Feutenaarstraat	Driegoenstraat
0.68 4.34	0.19 4.53	0.31 4.48	0.25 5.09

38	39		
			
1730 9.95	760 10.71		
Grote Branderstraat	Grote Branderstraat		
1.06 6.15	0.43 6.58		

40	40 S.O.S. GPS INFORMATION
	
650 11.36	8908 VLAMERTINGE IEPER
Grote Branderstraat	GROTE BRANDERSTRAAT N° 22
0.37 6.95	

	41 CARTRIP 0000	42	43
	0000 		
	170 11.53	870 0.87	1930 2.80
	Kleine Branderstraat	Galgestr. - St Pieterstr	Gasthuisstraat
	0.12 7.07	0.56 0.56	1.24 1.80

ROADBOOK ESPLANADE 2017

	44 Dir. WILGENERF	45	46
Drank & Eetgelegenheid DE VUILE SEULE			
	1070 3.87	1520 5.39	390 5.78
	Elzendammestraat	Burgweg	Burgweg
	0.68 2.48	0.93 3.41	0.25 3.66

47	48	49	50
1530 7.31	620 7.93	920 8.85	680 9.53
Burgweg	Burgweg	Kruisboomstraat	Kruisboomstraat
0.93 4.59	0.37 4.96	0.56 5.52	0.43 5.95

51	52 DE SPORTVRIEND	53	Proef het BESTE BIER TER WERELD
			WESTVLETEREN CAFE DE VREDE
490 10.02	1250 11.27	410 11.68	
Zwijnlandstraat	Pottestraat	Donkerstraat	
0.31 6.22	0.81 7.07	0.25 7.32	

54 ABDIJ SINT SIXTUS CARTRIP 0000	54 S.O.S. GPS INFORMATION
0000 	
980 12.66	8640 VLETEREN
Donkerstraat	DONKERSTRAAT N° 13
0.62 7.94	

ROADBOOK ESPLANADE 2017

55	56	57	58
790	680	690	1060
0.79	1.47	2.16	3.22
Kallestraat	Kallestraat	Kallestraat	Kallestraat
0.50	0.43	0.43	0.62
0.50	0.93	1.36	1.98

59	60	61	62
750	390	800	410
3.97	4.36	5.16	5.57
Kallestraat	Hoge Brugstraat	Hoflandstraat	Westvleterenstraat
0.50	0.25	0.50	0.25
2.48	2.73	3.23	3.48

63 Dir VEURNE	63 S.O.S. GPS INFORMATION
360	8640 VLETEREN
5.93	WESTVLETERENSTRAAT N° 14
N 8	
0.25	
3.76	

POWER & DESIMPEL	64	65 Dir POLLINKHOVE 2	66
	2080	1050	550
	8.01	9.06	9.61
	N 8	Lindesteenweg	Mariastraat
	1.30	0.68	0.31
	5.03	5.71	6.02

ROADBOOK ESPLANADE 2017

67	68		69 ☺
		Drank & Eetgelegenheid DE LISDODE DE HOOIPIETE DE WITTEN	
310 9.92	1000 10.92		1810 12.73
Fintele	Vaartdijk		Zandfootstraat
0.19 6.21	0.62 6.83		1.18 8.01

70 ONLY 100 m	71	72	73
100 12.83	1460 14.29	320 14.61	1160 15.77
Groenedijkstraat	Reningesteenweg	Lostraat	Lostraat
0.06 8.07	0.93 9.00	0.19 9.19	0.68 9.87

74	75	76	77
370 16.14	1380 17.52	1220 18.74	360 19.10
	Noordweststraat		Noordooststraat
0.25 10.12	0.87 10.99	0.75 11.74	0.25 11.99

78	79	80	
			Drankgelegenheid Links over de brug DE BOOT
330 19.43	1100 20.53	1050 21.58	
Noordooststraat	Noordschoteplein	Ieperleedijkstraat	
0.19 12.18	0.68 12.86	0.62 13.48	

ROADBOOK ESPLANADE 2017

81	82	83	84
1050 22.63	470 2.31	740 23.84	960 24.80
Westpoezelstraat	Oostpoezelstraat	Oostpoezelstraat	Oostpoezelstraat
0.62 14.10	0.31 14.41	0.43 14.84	0.62 15.46

85	86	87
1210 26.01	430 26.44	210 26.65
Diksmuidseweg	Diksmuidseweg	Diksmuidseweg
0.75 16.21	0.25 16.46	0.12 16.58

88 CARTRIP 0000	88 SOS GPS INFORMATION
<p>0000</p> <div style="text-align: center;"></div>	
300 26.95	8920 LANGEMARK POELKAPELLE
Provincieweg	PROVINCIEWEG N° 2
0.19 16.77	DRANK & EET MOGELIJKHEID

89	GULF	90	91
750 0.75		1480 2.23	1200 3.43
		Randweg	Molenstraat
0.43 0.43		0.87 1.30	0.75 2.05

ROADBOOK ESPLANADE 2017

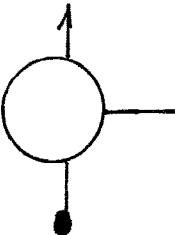
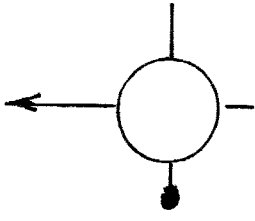
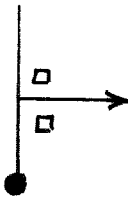
92 ONLY 140 m	93	PMO	94 SOETE
140 3.57	320 3.89		510 4.40
Langemarkstraat	Langemarkstraat		Kleine Poezelstraat
0.06 2.11	0.19 2.30		0.31 2.61

95	96	97	98
880 5.28	780 6.06	1290 7.35	1130 8.48
Moortelweg	Moortelweg	Moortelweg	Hoge ziekenweg
0.56 3.17	0.50 3.67	0.81 4.48	0.75 5.23

99 Dir ST JAN	100	101	102 ONLY 100 m
830 9.31	510 9.82	360 10.18	100 10.28
Brugseweg	Brugseweg	Wieltje	Wieltjestraat
0.50 5.73	0.31 6.04	0.19 6.23	0.06 6.29

103	104	105	106 ROTONDE
1060 11.34	1210 12.75	1110 13.68	320 14.00
Begijnenbosstraat	Oude Kortrijkstraat	Kruiskalsijdestraat	Dir HEUVELLAND
0.62 6.91	0.75 7.66	0.68 8.34	0.19 8.53

ROADBOOK ESPLANADE 2017

107 ROTONDE		108		109		
						
1390	15.39	820	16.21	330	16.54	
N 37		Rijselseweg		WINKELZONE		
0.87	9.40	0.56	9.96	0.19	10.15	